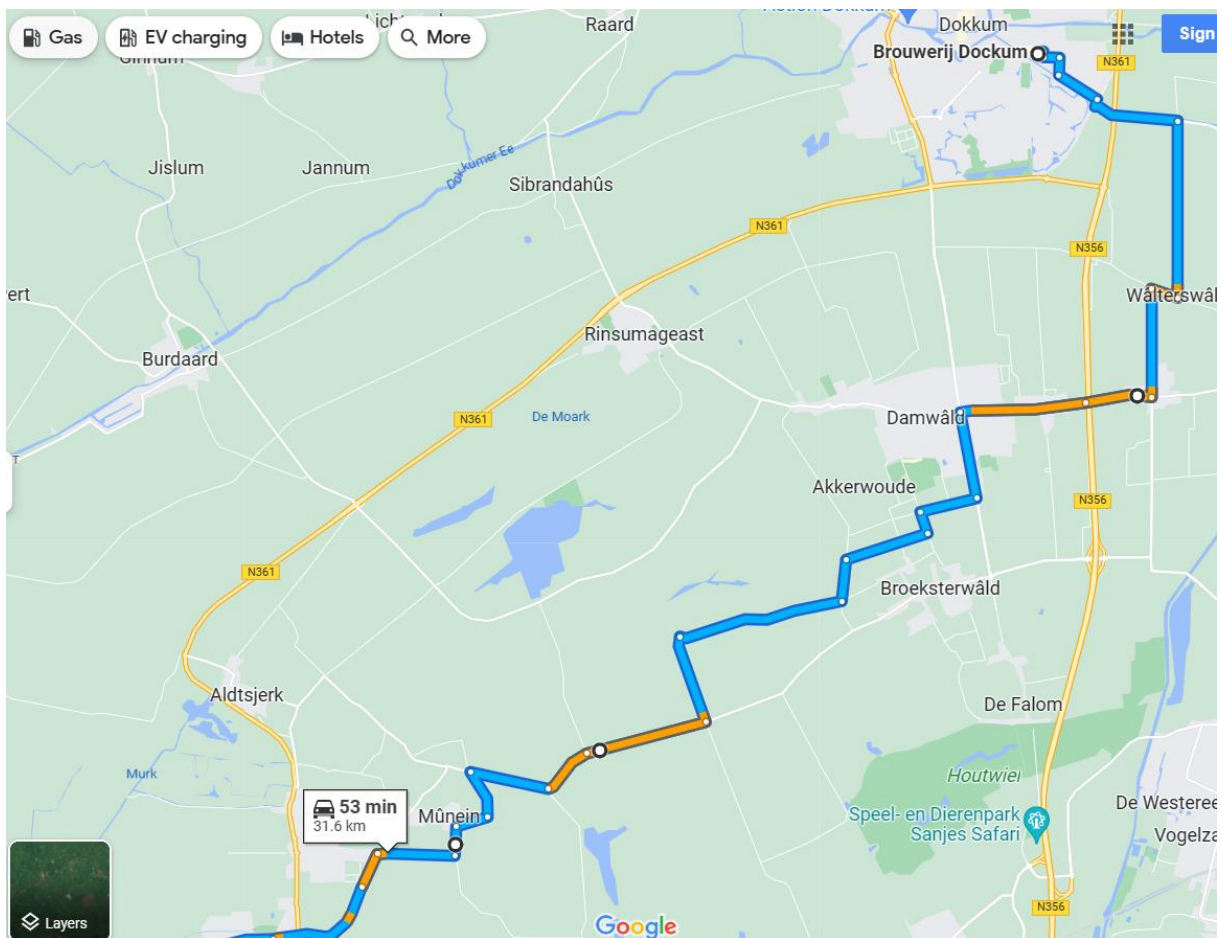
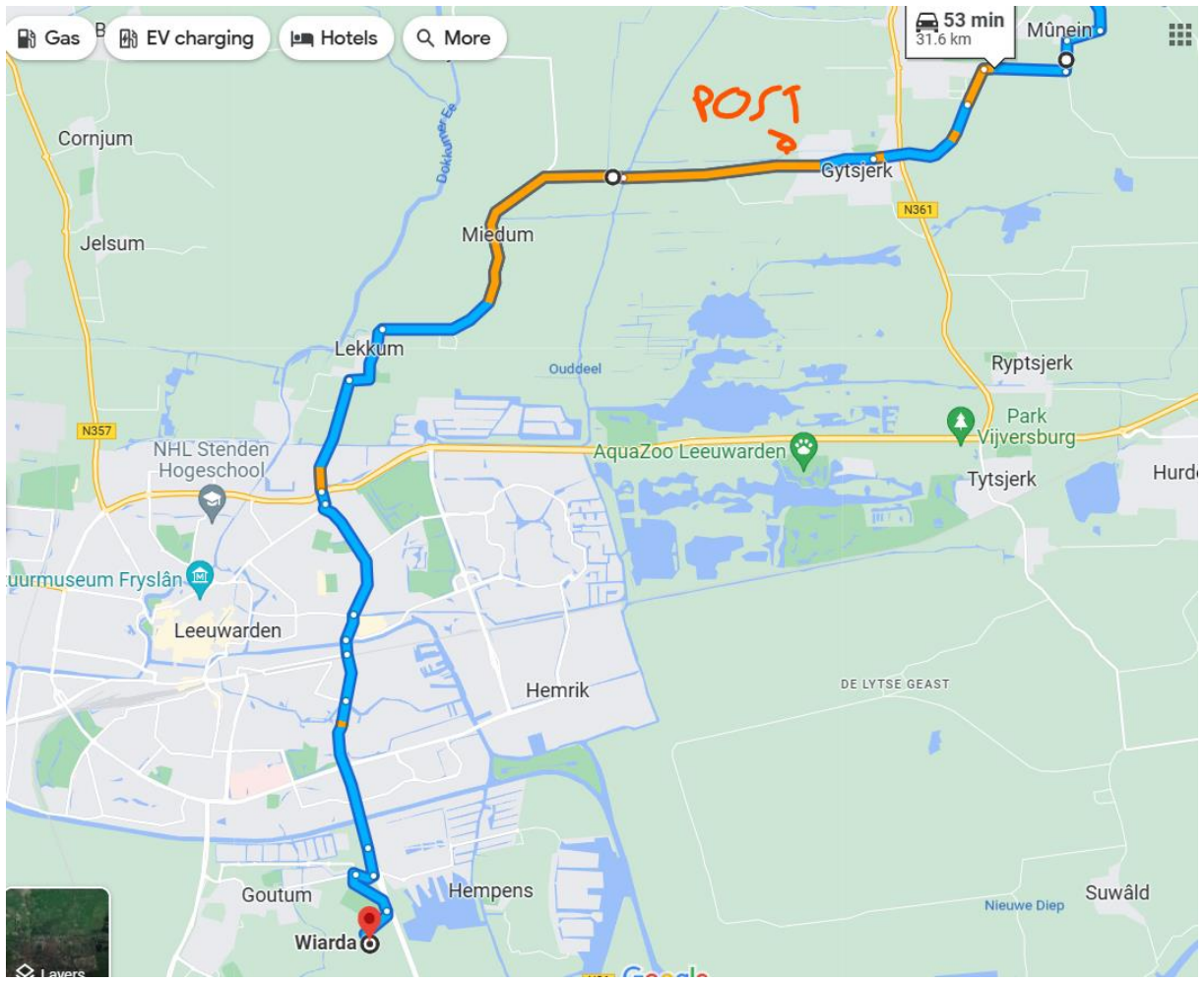


Proef 1

1. Het is geen snelheidswedstrijd en u dient zich ten alle tijden aan de geldende verkeersregels te houden.
2. De gemiddelde snelheid die gereden dient te worden is: 39 km/h
3. De Bol-pijl route dient u de langste route te rijden.
4. Keren in de route is verboden.
5. Routecontroles uitsluiten rechts van de route
6. Succes!







Proef 2 Sneek-Stavoren

sport en tour gelijk

Lengte: ca 45 km

Gemiddelde snelheid: 39 km/uur

Systeem: punt-punt kortste route (rode punten)

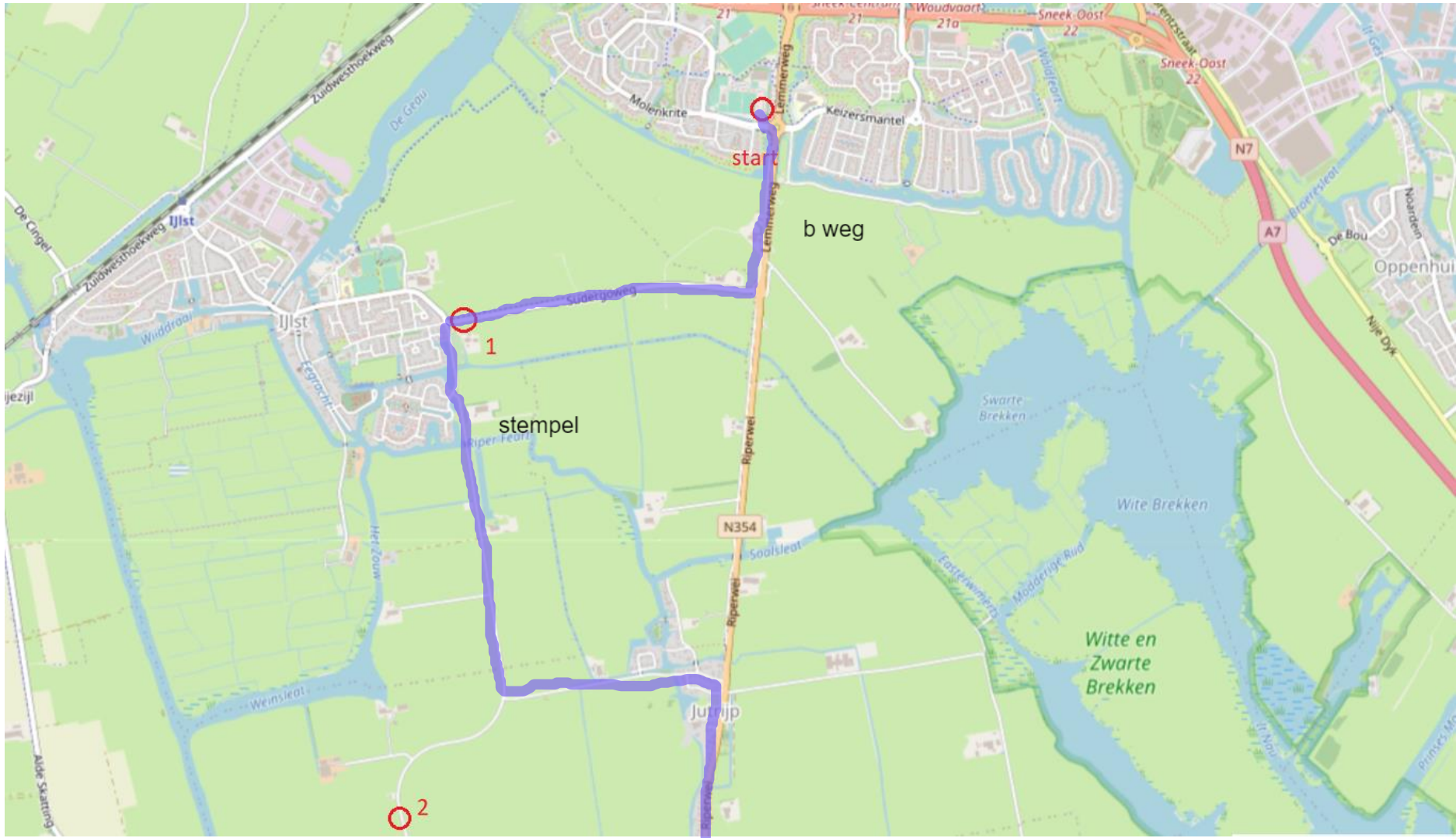
Bijzonderheden: rij een aaneengesloten route van punt-punt. Rij van punt naar punt de kortste route. De punten moeten in nummervolgorde worden aangedaan.

Routecontroles bevinden zich uitsluitend rechts van de route. Alleen wegen gebruiken die zichtbaar zijn op de kaart. Wegen mogen meerdere malen gebruikt worden en beide richtingen. De C doet niet mee. Succes! Noteer je gereden kilometers onderaan op de controlekaart.

Legenda

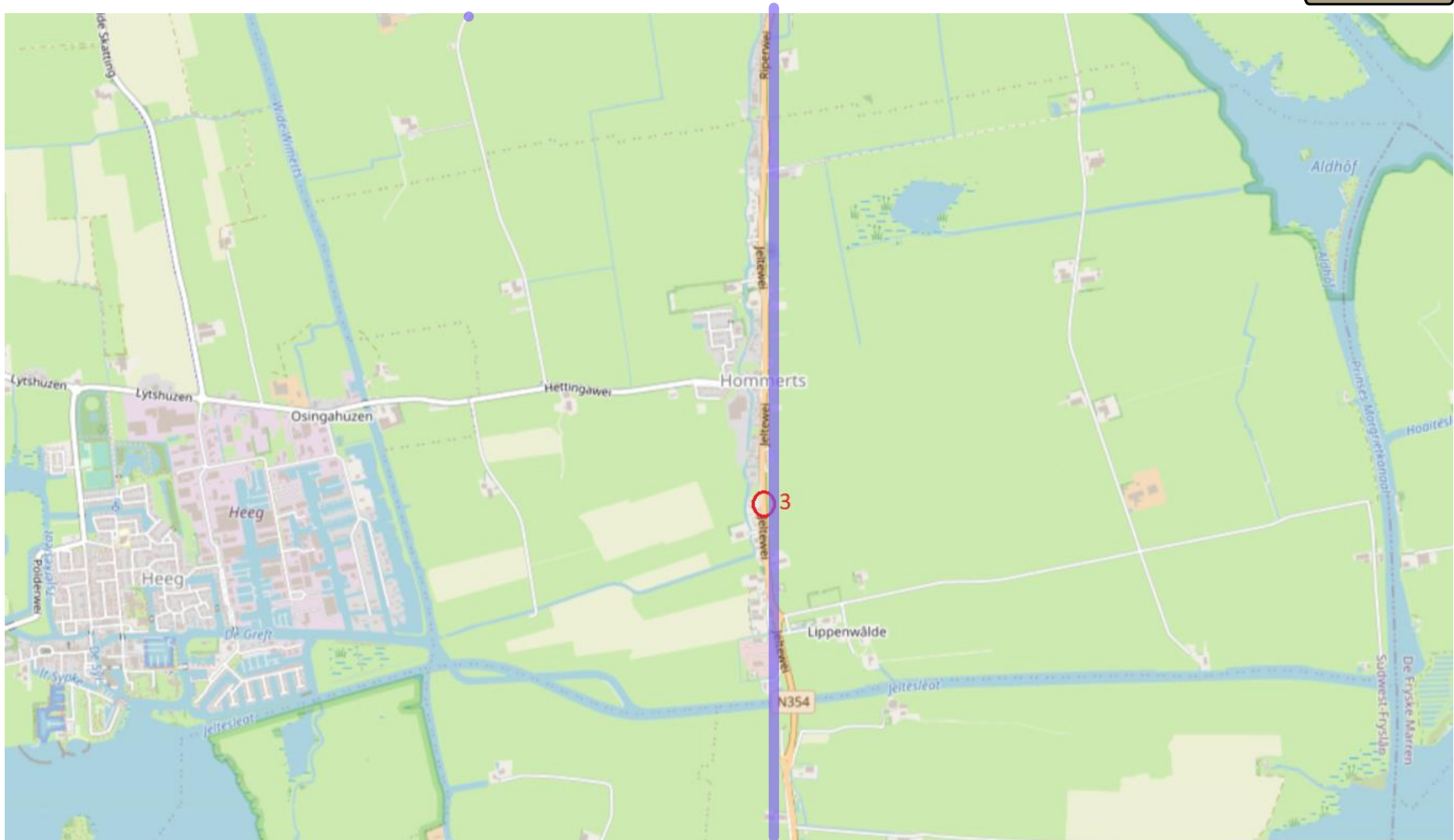


	Autosnelweg		Commercieel gebied
	Hoofdweg		Heide
	Veld- of bosweg		Meer en reservoir
	Ruiterpad		Boerderij
	Fietspad		Braakliggend terrein
	Wandelpad of voetpad		Begraafplaats
	Spoorweg		Volkstuinen
	Metro		Sportveld
	Lightrail en tram		Sportcentrum
	Kabelbaan en stoeltjeslift		Natuurreserveaat
	Start- en landingsbaan en taxibaan		Militair gebied
	Luchthavenplatform en terminal		School en universiteit
	Bestuurlijke grens		Belangrijk gebouw
	Bos		Spoorwegstation
	Bos		Top en piek
			Tunnel
			Brug
			Privétoegang
			Bestemmingsverkeer



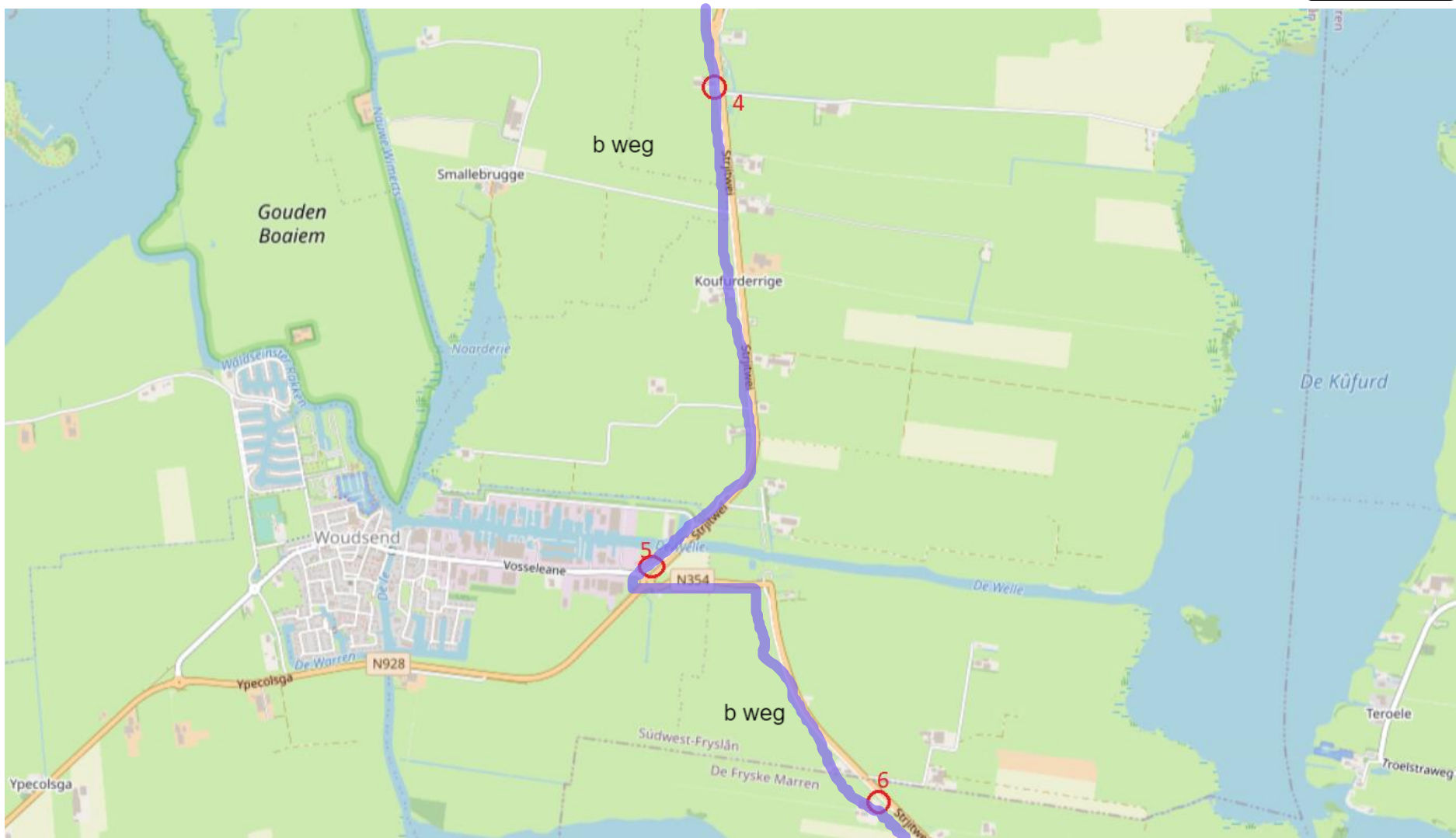
1.





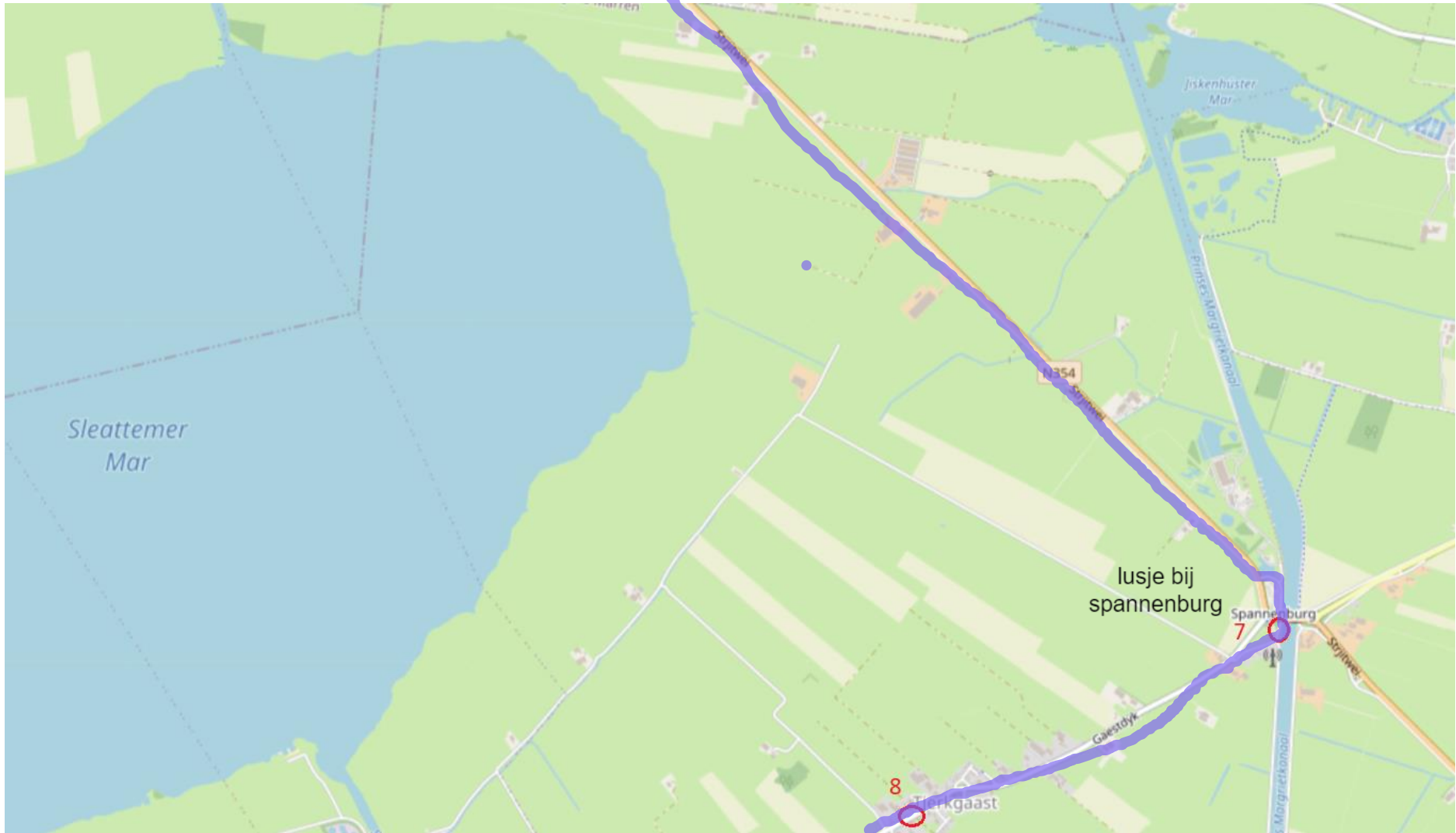
2.





3.





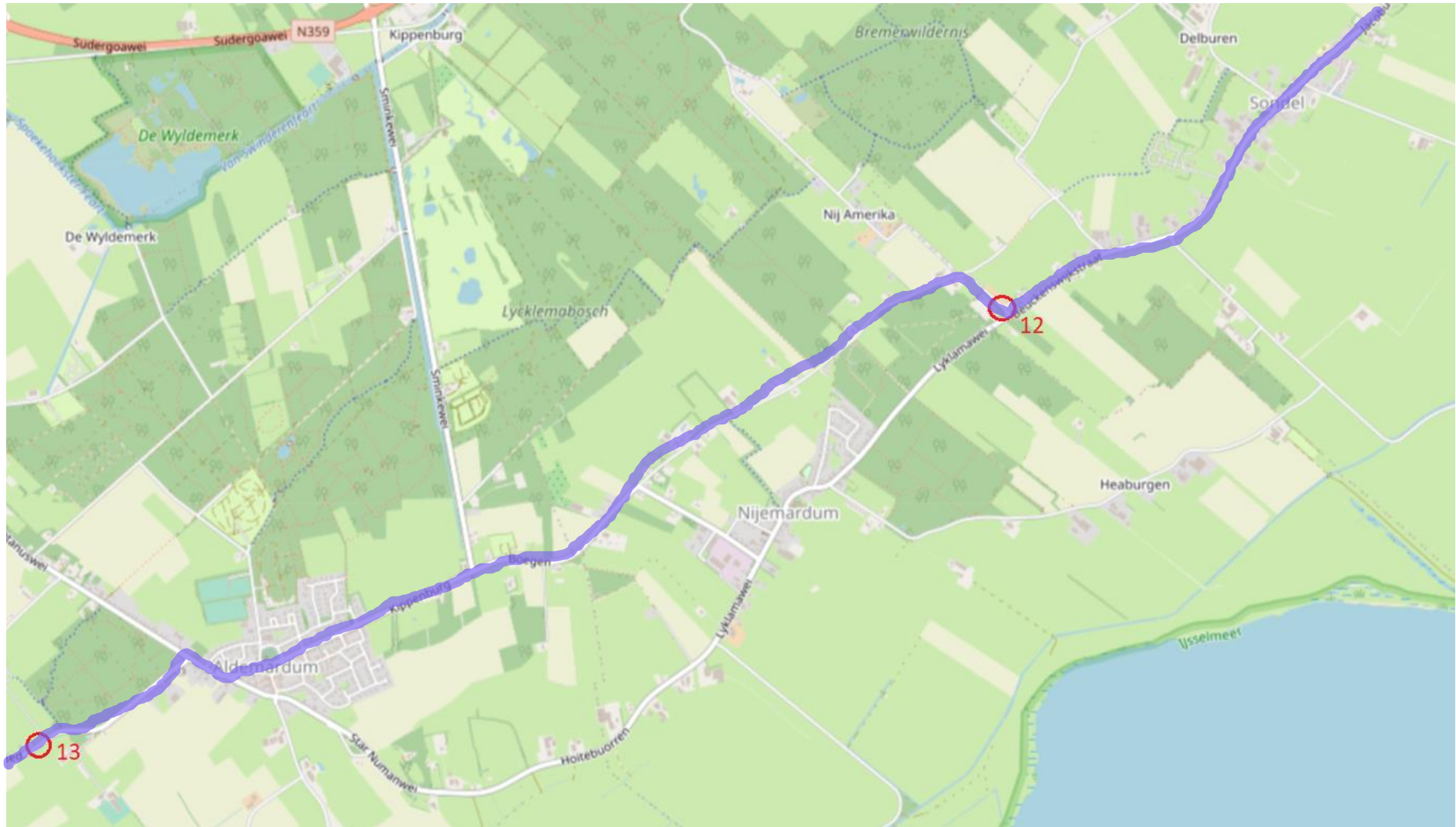
4.





5.





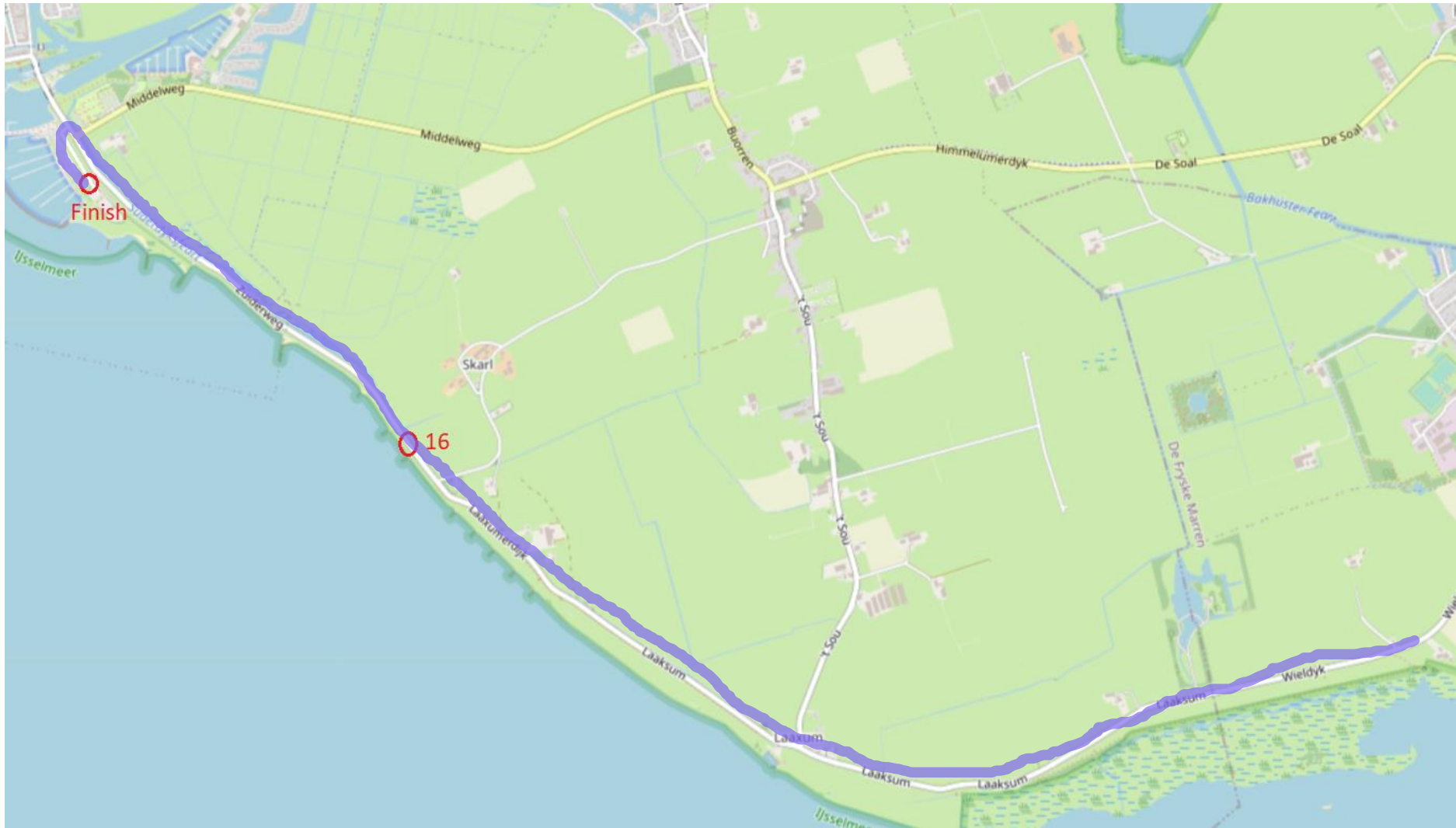
6.





7.

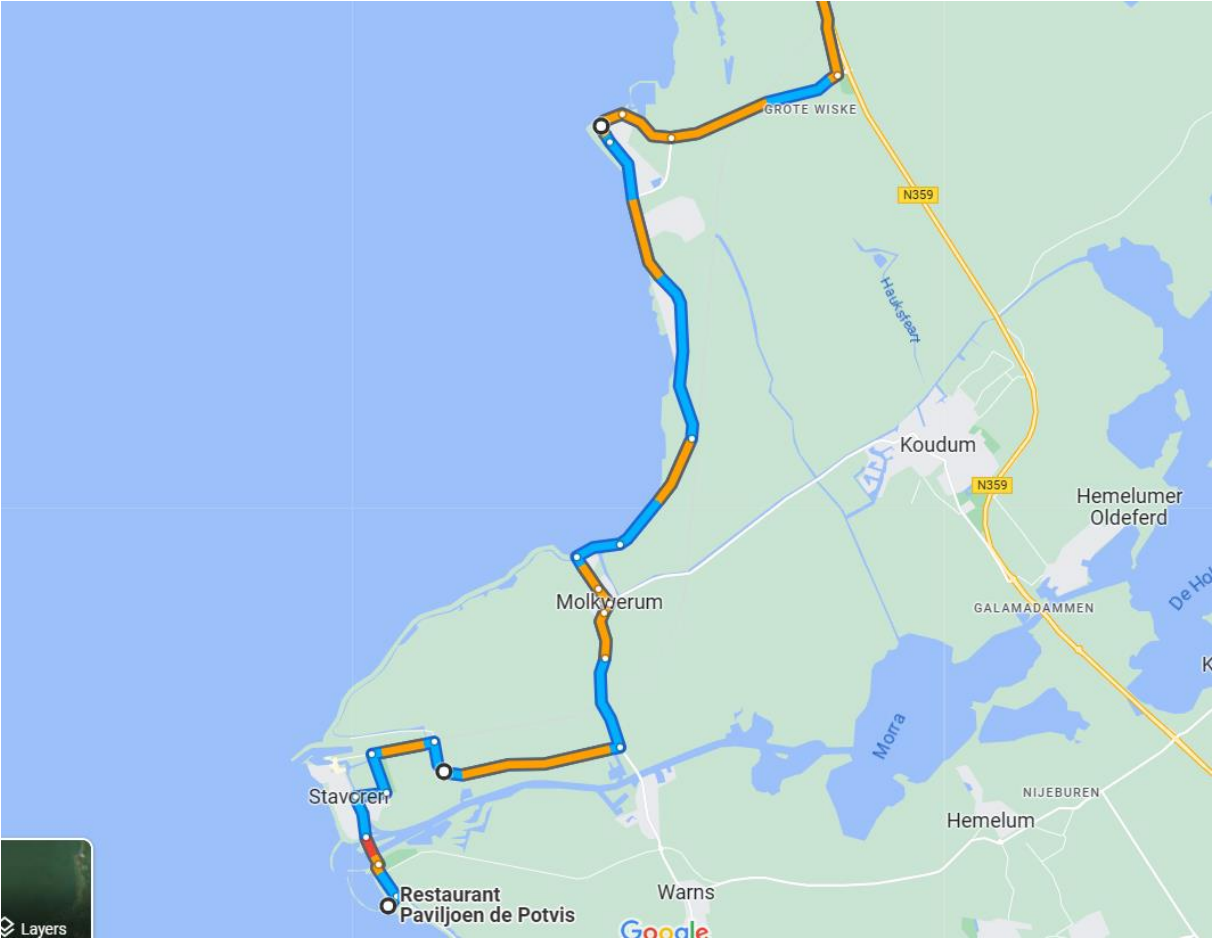




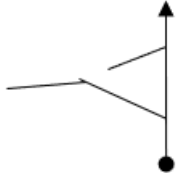
8. Finish



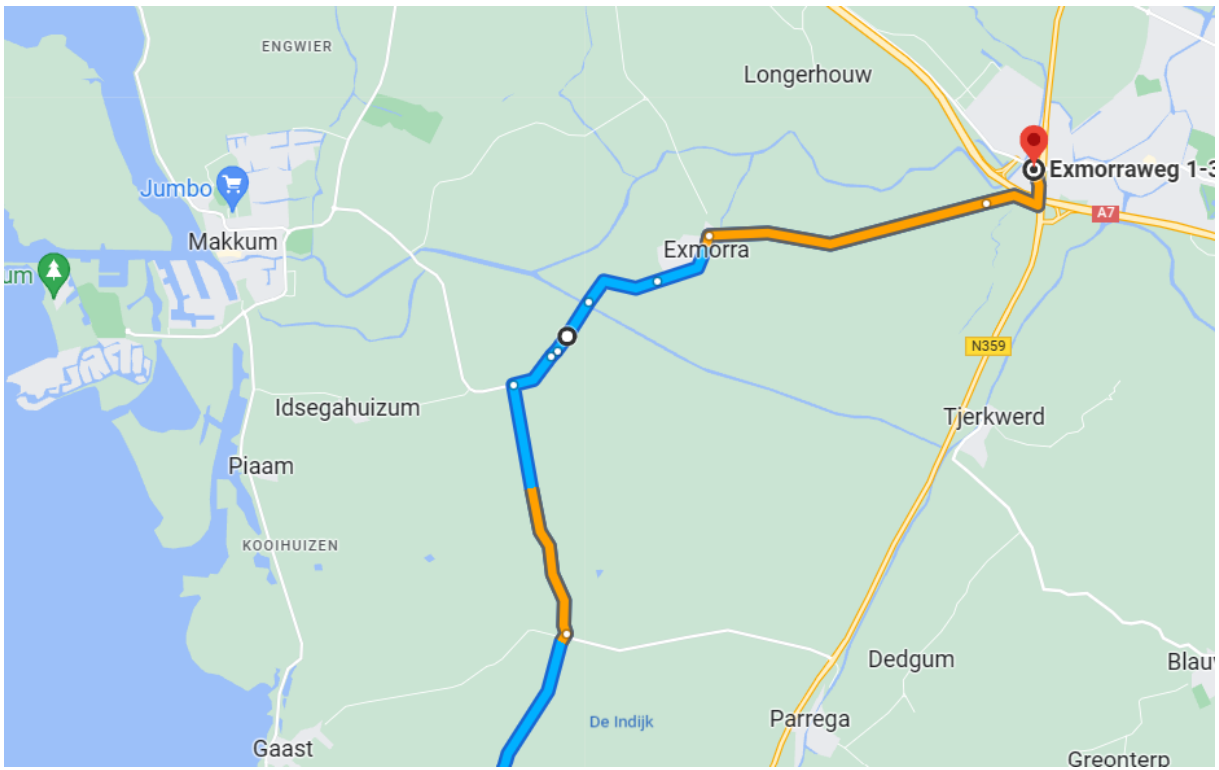
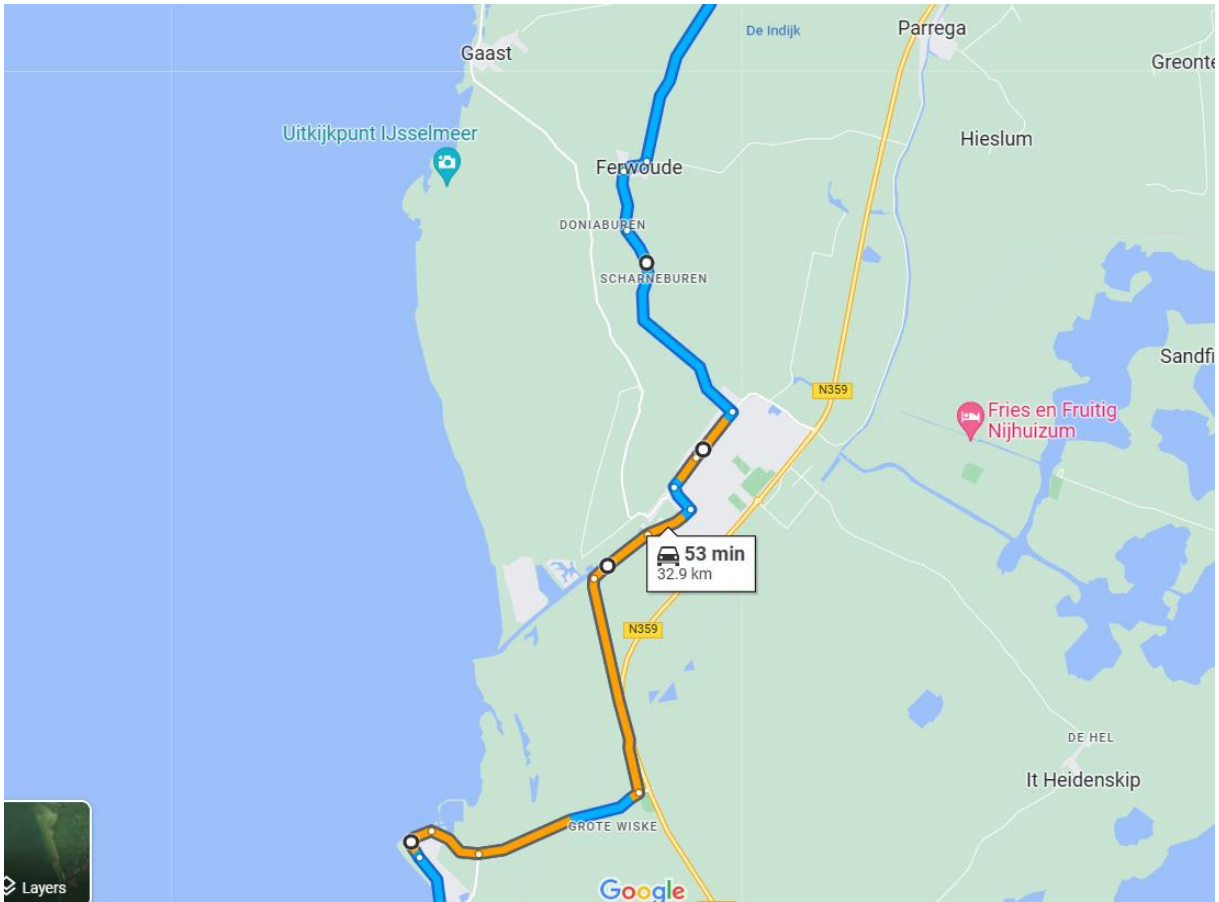
Proef 2



Over p rijden



dit driehoekje niet rijden omdat hij niet aansluit





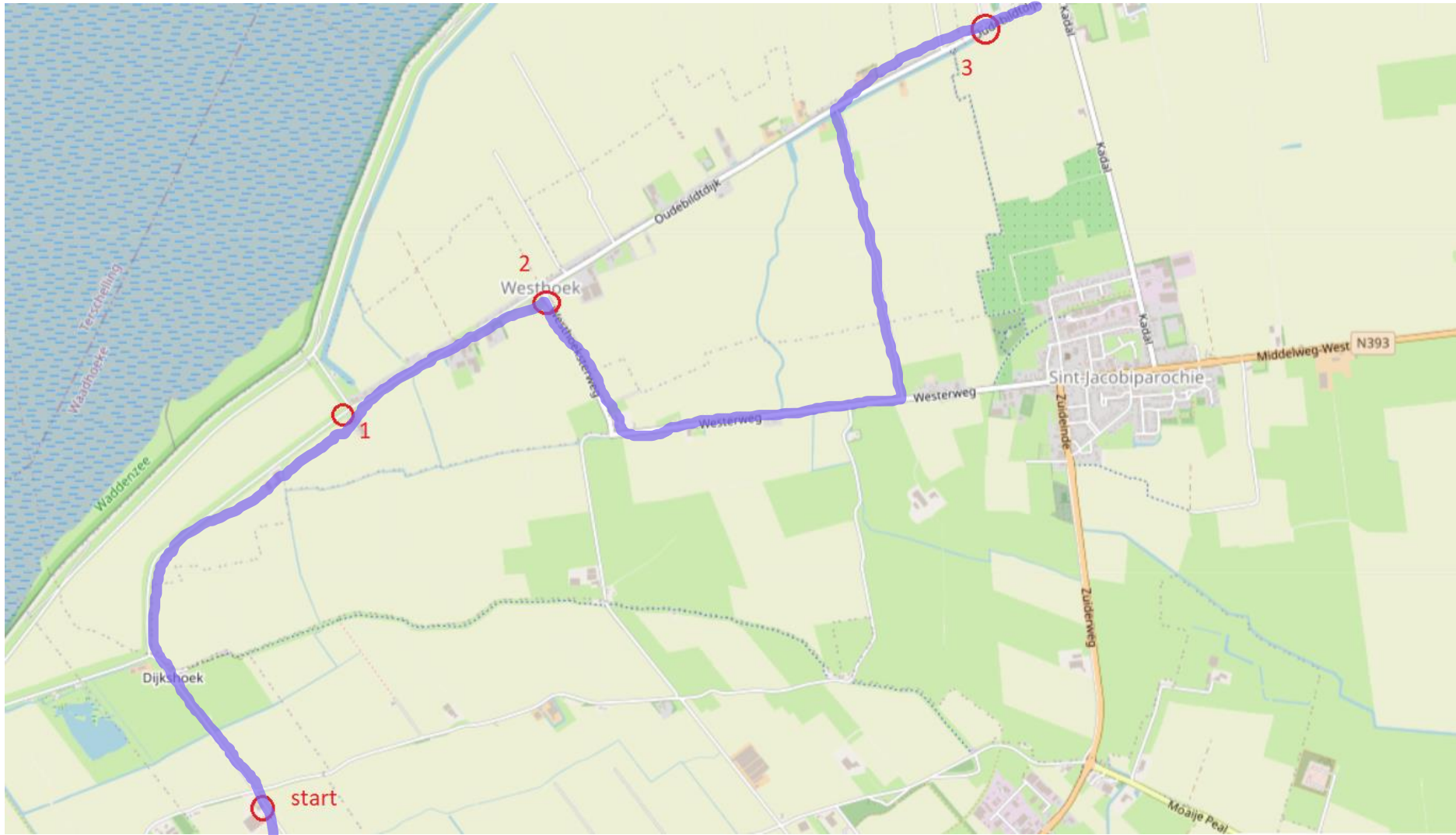
Proef 4 Firdgum-Dokkum

Lengte: ca 40 km

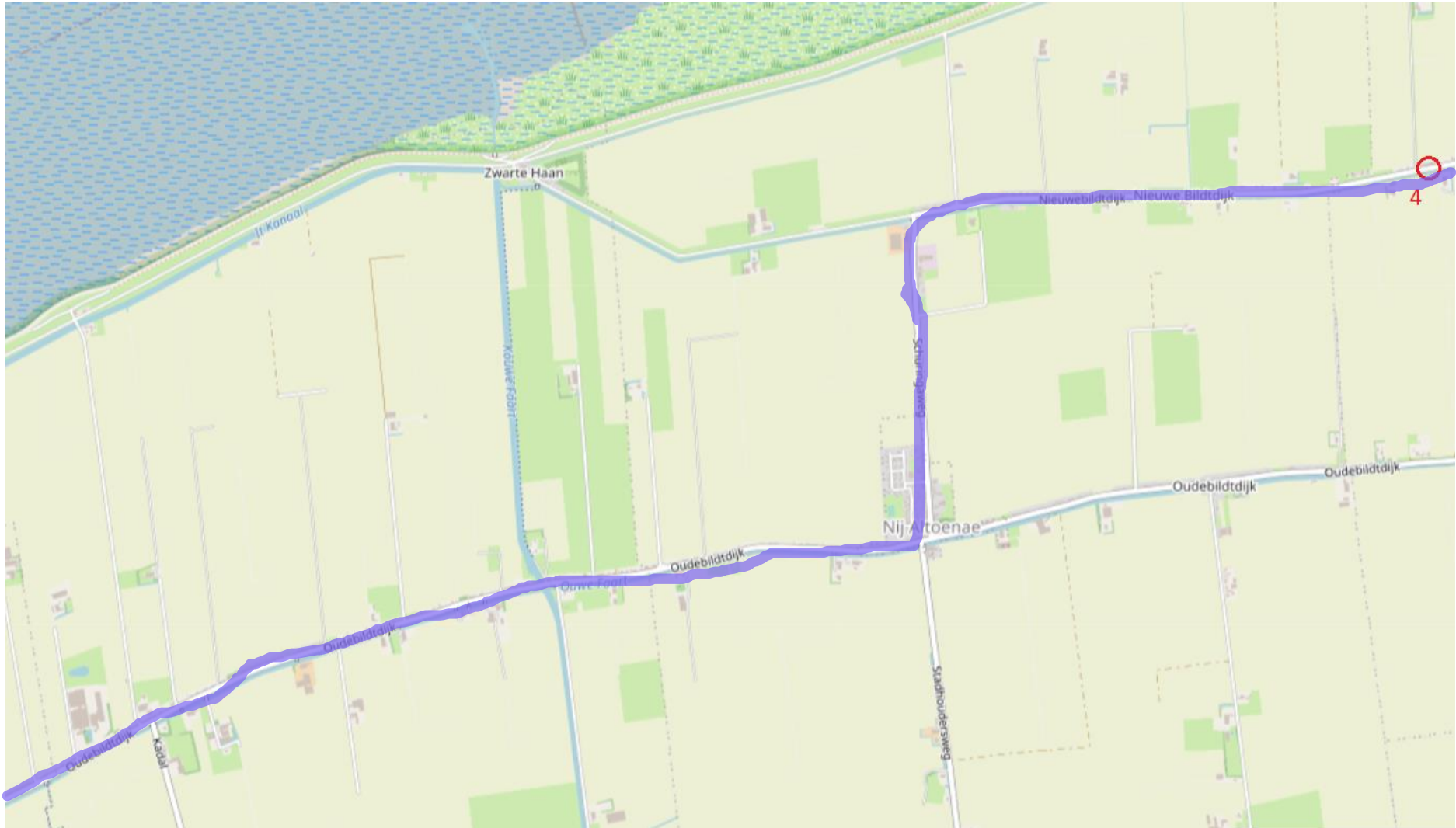
Gemiddelde snelheid: 39 km/uur

Systeem: punt-punt kortste route (rode punten)

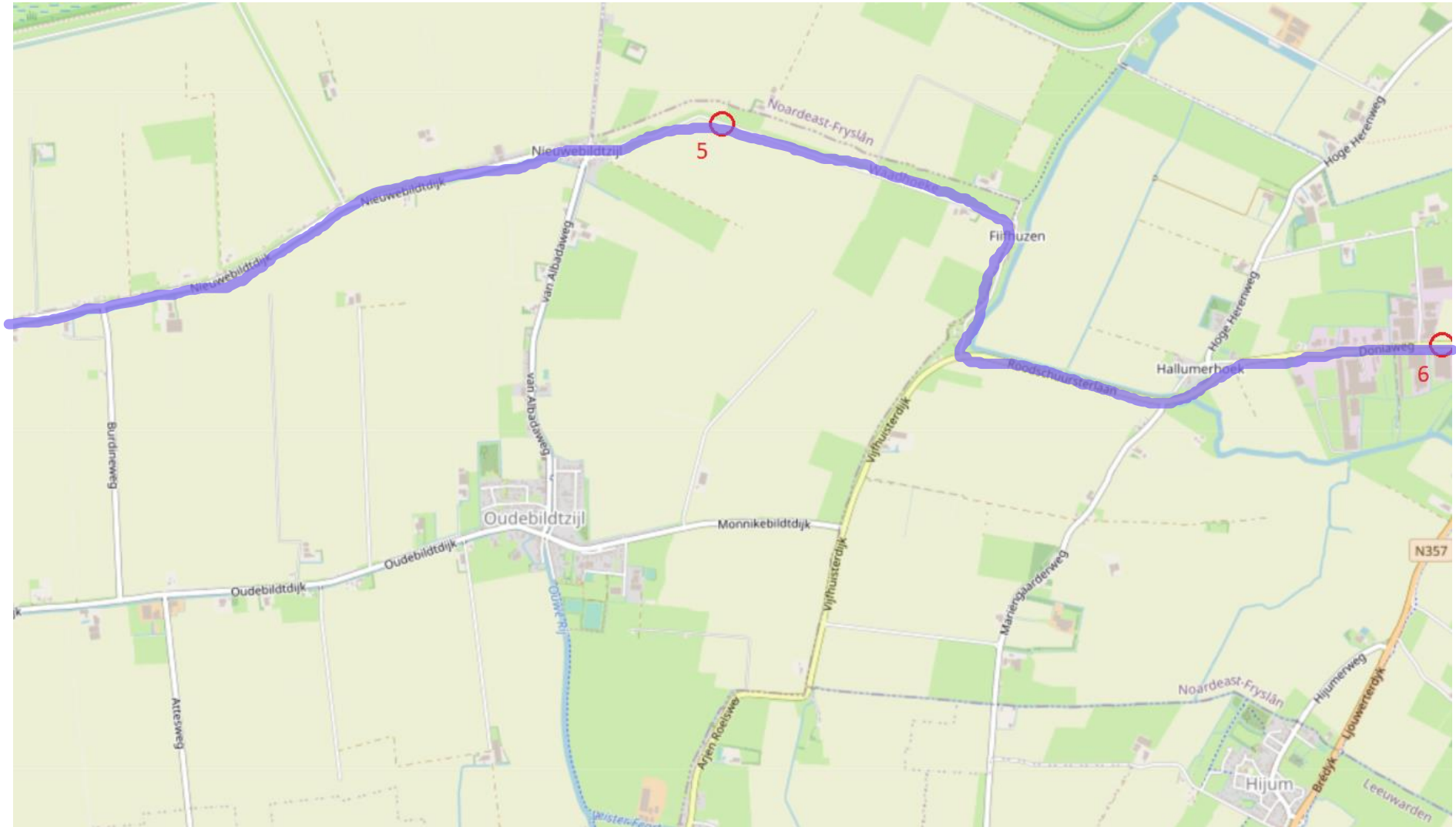
Bijzonderheden: rij een aaneengesloten route van punt-punt. Rij van punt naar punt de kortste route. De punten moeten in nummervolgorde worden aangedaan. Alleen wegen gebruiken die zichtbaar zijn op de kaart. Wegen mogen meerdere malen gebruikt worden en beide richtingen. Probeer zo goed mogelijk door het midden van het cirkeltje te rijden. Veld en bosweg zijn geen onderdeel van de route



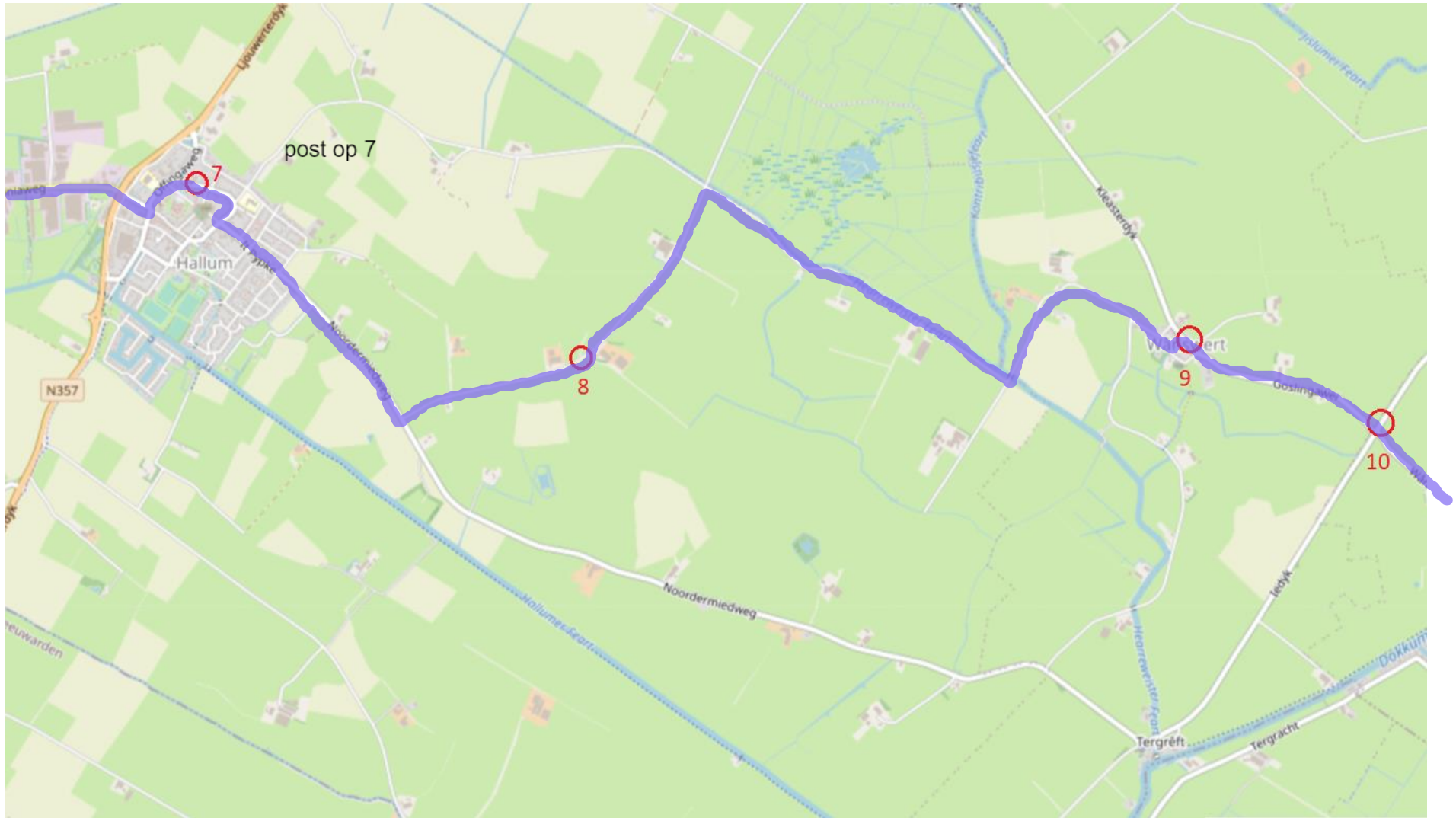
1.



2.



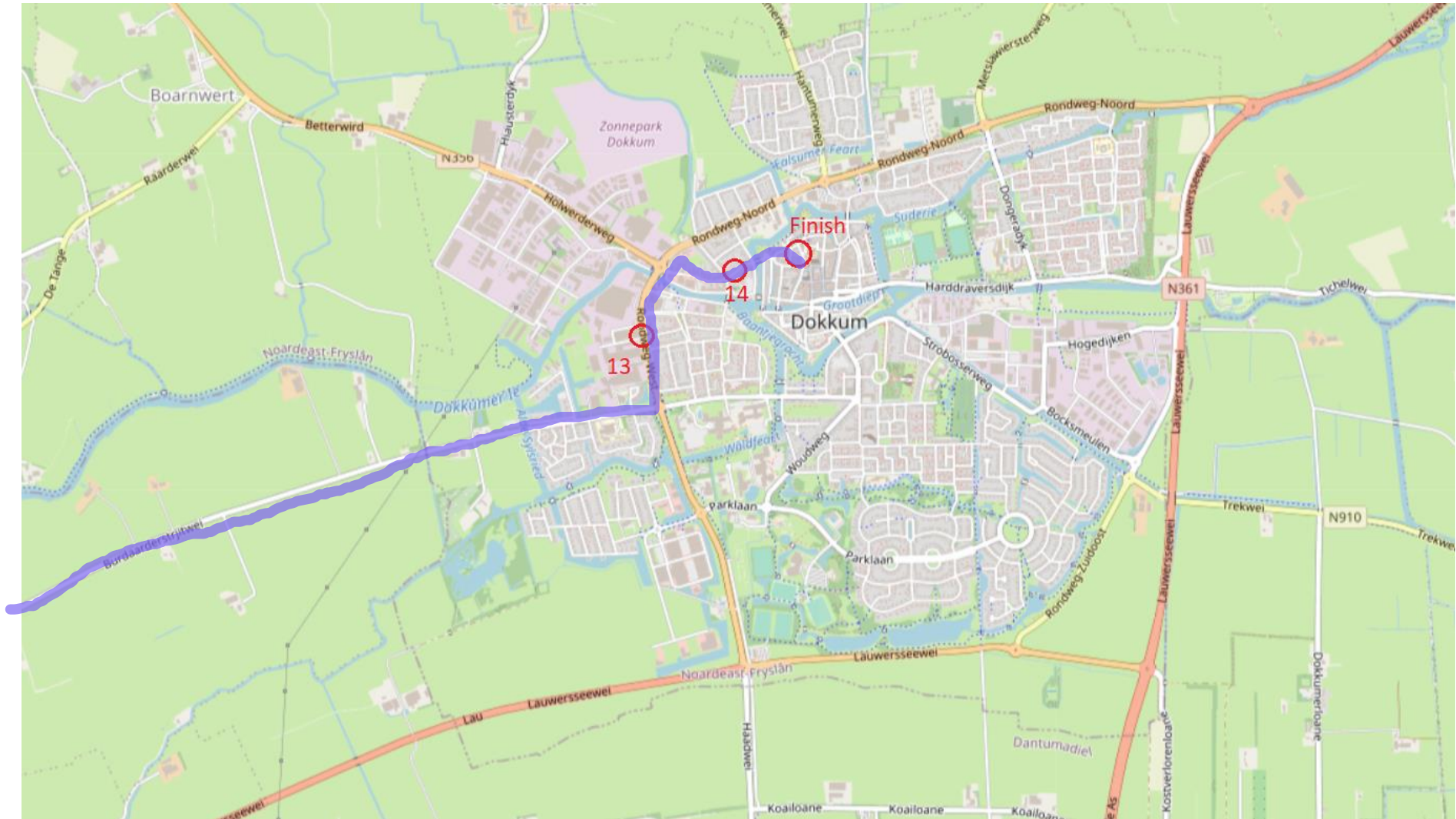
3.



4.



5.



6. Finish

